

## XARXA DE CAMINS DEL CAMPUS DE BELLATERRA

*Un passeig virtual pel campus a través dels seus itineraris*



## Xarxa de camins del campus de Bellaterra

# La ruta blau cel. *Entre bosc i conreu*

La ruta recorre una part del vessant de ponent del campus, la més allunyada de la zona acadèmica. Aquest itinerari ens permet caminar per zones molt tranquil·les, allunyades del brogit diari, i al mateix temps tenim l'oportunitat d'observar el mosaic agroforestal característic d'aquesta ruta.

**Inici i final: estació FGC Bellaterra**

**Distància: 2,2 km.**

**Desnivell acumulat de pujada: 90 m.**

**Temps: 30 min.**

## Xarxa de camins del campus de Bellaterra



Només sortir de l'estació dels FGC, prenem la Via Verda en direcció Sant Quirze

## Xarxa de camins del campus de Bellaterra



Després de caminar uns metres, deixem la Via Verda del Vallès i ens endinsem pel bosc. Trobem l'extens *camp de l'hort*, on sovint pasturen les ovelles

## Xarxa de camins del campus de Bellaterra



Ben a prop del *camp de l'hort*, es troba una bella palmera rodejada de xiprers. Un lloc ombrívol i silenciós, ideal per fer un breu descans (el *racó de la calma*)

## Xarxa de camins del campus de Bellaterra



Si ens desviem una mica a l'altre extrem del *camp de l'hort*, podrem contemplar un bell exemplar de roure

## Xarxa de camins del campus de Bellaterra



Després de travessar el torrent creuem l'antic camí a la masia de Can Miró, tot rodejant el *camp de l'estació*

## Xarxa de camins del campus de Bellaterra



Enfilem la carretera de l'estació i als pocs metres girem a la dreta per trobar-nos la *torre Vila-Puig*, seu de l'Associació Amics de la UAB




## Xarxa de camins del campus de Bellaterra



Deixant enrere la torre la nostra ruta fa un tram que coincideix amb la vermella fins al *pla de Can Domènec*, lloc on es trobava l'antiga masia de Can Domènec. Les figueres i els camps de conreu són un testimoni del passat agrícola

## Xarxa de camins del campus de Bellaterra



Per un camí emboscats baixem cap la riera de Can Domènec

## Xarxa de camins del campus de Bellaterra



Travessem la riera de Can Domènec.....

## Xarxa de camins del campus de Bellaterra



...i ens endinsem, per un estret corriol, en l'ombrívol *bosc de Bellaterra*, un bosc madur de pins i alzines

## Xarxa de camins del campus de Bellaterra



Continuem per la zona boscosa i confluïm a la *Via Verda* que ara seguim

## Xarxa de camins del campus de Bellaterra



Seguim la *Via Verda* fins arribar a un camp de conreu. Arribem a la rotonda per on s'accedeix a l'estació de Bellaterra (FGC)

## Xarxa de camins del campus de Bellaterra

# Ruta vermella. *Itinerari de natura de Can Domènec*

Aquesta ruta, situada a la part sud del campus, segueix l'itinerari de natura de Can Domènec, tot caminant per corriols al voltant de l'antiga zona d'influència de la desapareguda masia que dóna nom a aquest itinerari.

**Inici i final: torre Vila-Puig**

**Distància: 2,5 km.**

**Desnivell acumulat de pujada: 80 m.**

**Temps: 30 min.**

## Xarxa de camins del campus de Bellaterra



Podem accedir a la ruta des de la torre Vila-Puig, prenent una pista ben fressada que ens endinsa per un bosc de pins



## Xarxa de camins del campus de Bellaterra



El camí ens condueix a una clariana presidida per un pi. Al darrera es troba Vila-2

## Xarxa de camins del campus de Bellaterra



Seguint el camí en lleu pujada arribem al punt més alt de la ruta. Al davant tenim un extens camp de conreu i més enllà s'albira la serra de Collserola. Prenem la carretera cap el SE

## Xarxa de camins del campus de Bellaterra



Deixem la carretera i entrem en una pineda relativament jove que ens ha de portar a la riera de Can Domènec. Les marques vermelles ens ajuden a orientar-nos

## Xarxa de camins del campus de Bellaterra



Prop de la riera trobem la *font del Carme* on gairebé sempre raja un bon doll d'aigua (no potable)

## Xarxa de camins del campus de Bellaterra



Després d'una curta però forta pujada arribem a un prat obert on en primavera hi creixen les roselles entre les espigues

## Xarxa de camins del campus de Bellaterra



Seguim per pista paral·lela a la riera de Can Domènec, que queda a la nostra esquerra, fins confluïr amb la ruta blau cel

## Xarxa de camins del campus de Bellaterra



Seguim camí juntament amb la ruta blau cel i passem per on abans hi havia la masia de Can Domènec. Seguint uns metres pel costat de camps de conreu tornem a l'inici

## Xarxa de camins del campus de Bellaterra

### **Ruta groga. *Un GR molt il·lustrat***

Pel campus passa un sender de gran recorregut (GR), el 173, que és un camí circular que recorre el Vallès Occidental. Aquest GR segueix part de l'antic camí de la serra de Galliners, és a dir, l'actual carretera de Bellaterra a Cerdanyola del Vallès. La ruta comença a Bellaterra, a la carretera d'accés a la Facultat de Veterinària i al Rectorat, i coincideix amb una variant del mateix GR, la 173-2, que va del turó de Can Camps fins a l'aparcament de Lletres.

**Inici: accés campus per Bellaterra**

**Final: accés campus per Cerdanyola**

**Distància: 2,8 km.**

**Desnivell acumulat de pujada: 45 m.**

**Temps: 30 min.**



## Xarxa de camins del campus de Bellaterra



Fent aquesta ruta ens trobarem sovint senyals i indicacions que ens recorden que estem seguint una ruta de gran recorregut

## Xarxa de camins del campus de Bellaterra



La ruta comença en el punt més alt del campus, a l'entrada al campus per la carretera de Bellaterra en direcció Veterinària. A l'esquerra trobem el camp de *Villa Aurora*

## Xarxa de camins del campus de Bellaterra



Uns metres més avall passem per davant la flamant façana de la Facultat de Veterinària

## Xarxa de camins del campus de Bellaterra



Com un guardià amatent, l'imponent *pi de les tres branques* vigila l'accés al Rectorat

## Xarxa de camins del campus de Bellaterra



Seguint la carretera arribem a l'encreuament amb la carretera a Cerdanyola, que prenem. Uns metres més avall, passem pel *jardí oriental* d'Educació, tot un espectacle quan floreixen els cirerers

## Xarxa de camins del campus de Bellaterra



Per la rambla Nord veiem diverses obres d'art i passem prop del *tendal de lletres*, lloc de descans i trobada

## Xarxa de camins del campus de Bellaterra



El GR segueix la carretera cap a Cerdanyola (antic camí a la Serra de Galliners). La ruta però va pel camí peatonal paral·lel, evitant el brogit dels cotxes. El fons, la Serra de la Marina

## Xarxa de camins del campus de Bellaterra



Seguint uns pocs metres trobem una de les moltes obres d'art escampades pel campus. Passem al costat de l'obra *Signal Horn*, de Valdasquín, Plate i Hafner




## Xarxa de camins del campus de Bellaterra



Deixem la zona de les humanitats i entrem a la de ciència i tecnologia per un passeig ombrívol flanquejat de pins pinyers

## Xarxa de camins del campus de Bellaterra



Passem pel costat dels edificis de l'ICMAB i del MATGAS, tot observant l'imponent estructura que sustenta un sistema de plaques solars al sostre de l'edifici

## Xarxa de camins del campus de Bellaterra



Abans d'acabar la ruta passem pel davant de l'edifici de l'Escola d'Enginyeria

## Xarxa de camins del campus de Bellaterra



La ruta acaba a l'entrada del campus venint de Cerdanyola, que és per on segueix el GR

## Xarxa de camins del campus de Bellaterra

# Ruta blava. *Itinerari de natura de Can Magrans*

Aquesta ruta recorre la part alta del campus, concretament els voltants del turó de Sant Pau, un dels punts més alts del campus. La ruta segueix l'itinerari de natura de Can Magrans, que ens permet observar diferents zones de mosaic agroforestal, a més de gaudir de boniques vistes panoràmiques.

**Inici: accés campus per Bellaterra**

**Final: eix Central (prop Fac. C. Educació)**

**Distància: 1,7 km.**

**Desnivell acumulat de pujada: 45 m.**

**Temps: 30 min.**

## Xarxa de camins del campus de Bellaterra



Les rutes groga i blava tenen el mateix punt d'inici, just a la carretera d'entrada del campus venint de Bellaterra en direcció Veterinària. A la dreta trobem el camp de *Villa Aurora*

## Xarxa de camins del campus de Bellaterra



Ben aviat ens trobem un altre camp de conreu, el *camp rodó*, amb una bella alzina al mig i on sovint hi van les ovelles a pasturar

## Xarxa de camins del campus de Bellaterra



Hem seguit uns metres la Via Verda que la deixem per vorejar el *camp del turó de Sant Pau*, el qual no perdrem de vista durant una bona estona de camí



## Xarxa de camins del campus de Bellaterra



A la zona on abans hi havia *Can Truita*, es poden trobar lliris blaus, que floreixen uns dies durant la primavera

## Xarxa de camins del campus de Bellaterra



En alguns punts del camí trobem atzavares. El senyal ens indica que estem seguint l'itinerari blau

## Xarxa de camins del campus de Bellaterra



El camp del turó de Sant Pau, que no hem deixat de vorejar-lo ens mostra una bella imatge durant la florida primaveral

## Ruta magenta. *Racones entre l'acadèmia*

Aquest itinerari ens mostra racons singulars de la zona urbanitzada del campus, on es concentra bona part de l'activitat acadèmica de la UAB. A banda de contemplar diferents espècies vegetals presents en les diferents zones enjardinades, en aquest recorregut també podrem apreciar diverses obres d'art exposades a l'aire lliure.

**Inici i final: estació FGC Autònoma**

**Distància: 2,3 km.**

**Desnivell acumulat de pujada: 80 m.**

**Temps: 30 min.**

## Xarxa de camins del campus de Bellaterra



Només iniciar la ruta des de l'estació dels FGC del campus, tot dirigint-nos cap el rectorat, en la primavera podem observar la primera de les sorpreses, la florida de diferents espècies d'orquídies silvestres

## Xarxa de camins del campus de Bellaterra



Enmig del bosquet de pins davant del Rectorat es troba l'escultura *Piano Track* de Jordi Benito

## Xarxa de camins del campus de Bellaterra



Ja prop de l'edifici del Rectorat observem enlairat el pi de les tres branques



Després de passar per sobre l'eix Central pel pont enlairat i pujar les escales que ens porten a l'altra vessant de la vall Moronta.....



## Xarxa de camins del campus de Bellaterra



....., assolim el *turonet herbat de Traducció*, des d'on contemplem bones panoràmiques dels edificis de l'Hemeroteca i de Ciències de la Comunicació, de la Vila més enllà. Al fons s'albira Collserola

## Xarxa de camins del campus de Bellaterra



A l'entrada de la Facultat d'Educació hi ha el *Jardí Oriental* on, a la primavera, podem gaudir de l'espectacle dels cirerers florits

## Xarxa de camins del campus de Bellaterra



De camí cap el *tendal de lletres*, podem parar-nos a contemplar diverses obres d'art, com la de *Barcelona Discovery* d'Antonio Caro i els dos monòlits de basalt (el rei i la reina) de Xavier Corberó.

## Xarxa de camins del campus de Bellaterra



Una mica més enllà dels monòlits reals girem en direcció a la plaça Cívica, vorejant l'espai enjardinat de davant l'edifici del Parc de Recerca

## Xarxa de camins del campus de Bellaterra



En suau descens, baixem per un camí de vianants on a banda i banda se'ns obren accessos a diverses Facultats i Centres de recerca

## Xarxa de camins del campus de Bellaterra



Abans d'arribar a la plaça Cívica passem pel *bosquet de l'IAE*, un bosc vell de pi blanc i alzines

## Xarxa de camins del campus de Bellaterra



Ja a la plaça Cívica, baixem per l'ampla rampa on trobem l'obra *Ars Longa Vita Brevis* de Miquel Navarro

## Xarxa de camins del campus de Bellaterra



Ben aviat ens acostem a la riera de Can Magrans, flanquejada per pollancre i amb un tapís de *cues de cavall* prop de la riera



## Xarxa de camins del campus de Bellaterra



Travessem la riera per un pont de fusta. A l'altra banda es troba l'obra feta de bronze  
*Enclavament de Bellaterra* de Perejaume

## Xarxa de camins del campus de Bellaterra



Encarem de pujada la vessant de llevant de la vall en direcció Ciències de la Comunicació, des on accedim, per un bosc ombrívol, a l'era de la masia de Can Miró

## Xarxa de camins del campus de Bellaterra



Abans d'entrar a l'era de Can Miró ens queda temps per veure des d'un mirador les plaques fotovoltaiques al terrat de l'edifici central de la plaça Cívica

## Xarxa de camins del campus de Bellaterra



A l'era de Can Miró , entre figueres i lledoners es troba l'obra de Beberly Pepper, *Flat Genesis*

## Xarxa de camins del campus de Bellaterra

# Ruta carabassa. *L'antic camí a can Miró, la ruta Ho Chi Minh i altres històries*

La ruta proposada és un itinerari força planer que, en bona part, segueix els camins de carro utilitzats pels pagesos de les masies que treballaven els camps de conreu on actualment s'assenta la nostra universitat. És un itinerari nostàlgic, que ens recordarà part del trajecte que solien fer molts dels nostres primers i voluntariosos universitaris per accedir a les facultats des de l'estació dels FGC de Bellaterra, l'enyorada ruta de *Ho Chi Minh*.

**Inici i final: estació FGC Bellaterra**

**Distància: 2,3 km.**

**Desnivell acumulat de pujada: 50 m.**

**Temps: 30 min.**

## Xarxa de camins del campus de Bellaterra



Sortint de l'estació de Bellaterra dels FGC en direcció al campus, ja es veu ben fressat el camí que ens portarà a Can Miró

## Xarxa de camins del campus de Bellaterra



El camí voreja un camp de conreu que en certes èpoques de l'any ens mostra el cereal ben crescut

## Xarxa de camins del campus de Bellaterra



A l'altra banda, paral·lel al camí, transcorre la riera de Can Miró, a la qual hi podem accedir per una pista que coincideix amb la ruta blau cel



## Xarxa de camins del campus de Bellaterra



El camí que voreja el camp s'endinsa amb una zona boscosa de pins i roures

## Xarxa de camins del campus de Bellaterra



El camí, ara ben fressat, verd i pacífic no sempre ha estat així. Vestigis del passat ens ho recorden

## Xarxa de camins del campus de Bellaterra



Arribem a les cases Sert. En aquest punt la ruta *Ho Chi Minh* se separava del camí a Can Miró, continuava a l'esquerra, en forta pendent de baixada per anar a buscar la riera de Can Miró, que resseguia fins a tocar de la plaça Cívica

## Xarxa de camins del campus de Bellaterra



Nosaltres continuem per l'antic camí a la masia, que va pel darrera de les cases Sert seguint un bonic corriol enjardinat

## Xarxa de camins del campus de Bellaterra



Passades les cases Sert arribem a la carretera, en un punt alçat des on veiem l'estació dels FGC i més lluny l'ondulant façana de Veterinària. La carretera porta a sota la plaça Cívica, però nosaltres la travessem i accedim a la masia de Can Miró

## Xarxa de camins del campus de Bellaterra



Arribem a la masia de can Miró, actualment seu de l'Escola de Postgrau. La tornada al punt d'inici la farem pel *camí vell* de Bellaterra a Cerdanyola

## Xarxa de camins del campus de Bellaterra



El camí vell de Bellaterra a Cerdanyola transcorre pel bell mig de la Vila Universitària. És doncs, una bona oportunitat per conèixer aquest equipament

## Xarxa de camins del campus de Bellaterra



Abans de deixar la Vila ens aturem al seu mirador



## Xarxa de camins del campus de Bellaterra



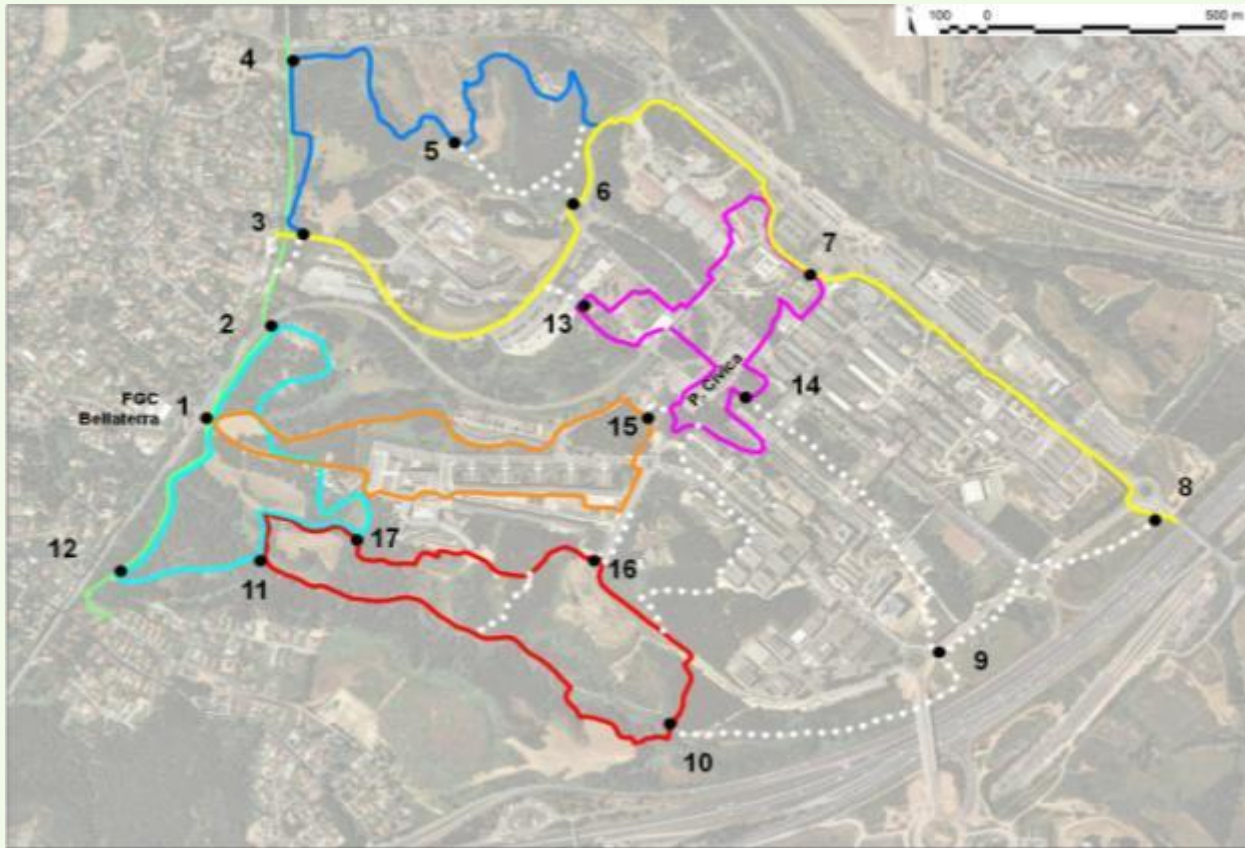
El mirador és una finestra a la serra de Collserola. A sota mateix del mirador contemplem el bosc de ribera de la riera de Can Domènec, per on discorre la ruta vermella

## Xarxa de camins del campus de Bellaterra



Sortint de la Vila, veiem enlairada la *torre Vila-Puig*, torre d'estiueig del pintor Vila-Puig, una de les darreres cases en ser expropiades per a la construcció del campus. Prenem el camí cap a l'estació dels FGC, lloc d'inici de la ruta

# XARXA DE CAMINS DEL CAMPUS DE BELLATERRA



La descripció, els perfils i els tracks de les diferents rutes es poden descarregar a:

[www.uab.cat/mediambient](http://www.uab.cat/mediambient)